

## CURRICULUM PERSONALE E PROFESSIONALE

### CON SCHEDATURA SINTETICA DELLE PRINCIPALI PRESTAZIONI PROFESSIONALI DELL'ULTIMO QUINQUENNIO E DESCRIZIONE DELLA STRUTTURA ORGANIZZATIVA CON LE TECNOLOGIE A DISPOSIZIONE

#### DATI PERSONALI

Titolare unico **Luca Zanella**.

Classe **1959**.

In possesso del Diploma di Maturità Classica conseguito a Udine nel 1978.

Laureato in **Ingegneria Civile per la Difesa del Suolo e la Pianificazione Territoriale** a Udine nel 1987, discutendo una Tesi sulle opportunità offerte dall'informatica per la gestione del territorio.

Abilitato all'esercizio della professione nell'anno 1987.


Libero professionista dal **10 luglio 1987**, iscritto all'Albo Professionale presso l'**Ordine degli Ingegneri** della **Provincia di Udine** al n. **1422**.

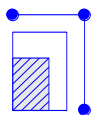
Sede studio a **Udine** in **Viale XXIII marzo 1848** n. **19** (riferimenti telefonici, telematici e fiscali in calce ad ogni pagina).

Polizza **responsabilità civile professionale** attiva.

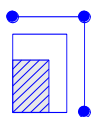
#### SCHEDATURA DELLE PRINCIPALI PRESTAZIONI PROFESSIONALI SVOLTE NELL'ULTIMO QUINQUENNIO

(Non si riportano gli incarichi in corso con progetti urbanistici non ancora definitivamente approvati o con fattura relativa al saldo finale del compenso non ancora accettata/saldata. In colore grigio gli incarichi precedenti pertinenti ad attestare l'esperienza maturata in Regione Veneto).

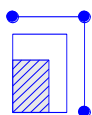
Committente	Tipo (*)	Prestazione / Ruolo	Periodo esecuzione	Importo contratto (**)	Abitanti	Tecnologie impiegate
Comuni di Breganze, Calvene, Fara Vic., Lugo Vic., Montecchio Precalcino, Salcedo, Sarcedo, Zugliano (capofila) Via Roma, 69 36030 ZUGLIANO (VI)		Informatizzazione dei PATI "Terre di Pedemontana Vicentina" / Realizzazione informatica completa	MARZO 2005 – SETTEMBRE 2008	--	33 500	GIS GeoMedia Regione Veneto



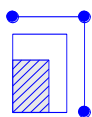
Committente	Tipo (*)	Prestazione / Ruolo	Periodo esecuzione	Importo contratto (**)	Abitanti	Tecnologie impiegate
Comune di Isola Vicentina Via Marconi n. 14 36033 ISOLA VICENTINA (VI)	■	Informatizzazione PAT (incarico coordinato con AUA – Vicenza) / Realizzazione informatica completa e redazione STUDIO DI COMPATIBILITA' IDRAULICA con dott. Geol. Claudia Centomo – Recoaro Terme (VI)	OTTOBRE 2005 – NOVEMBRE 2008	--	8 334	GIS GeoMedia Regione Veneto
Comune di Altavilla Vicentina Piazza Libert�, 1 36077 ALTAVILLA VICENTINA (VI)	■	Informatizzazione PAT (incarico coordinato con AUA – Vicenza) / Realizzazione informatica di base e consulenza	FEBBRAIO 2006 – APRILE 2009	--	10 211	GIS GeoMedia Regione Veneto
Comuni di Mason Vicentino, Molvena, Pianezze (VI) – Capofila Comune di Molvena Via Roma, 86 36060 MOLVENA (VI)	■	Redazione del PATI "Area Colceresa" comprensiva di informatizzazione e VAS / Progettista Urbanista – Realizzazione informatica completa – redazione STUDIO DI COMPATIBILITA' IDRAULICA con dott. Geol. Claudia Centomo – Recoaro Terme (VI)	OTTOBRE 2005 – MAGGIO 2009	--	7 800	GIS GeoMedia Regione Veneto
Comune di Breganze Piazza Mazzini, 49 36042 BREGANZE (VI)	■	Informatizzazione del primo Piano degli Interventi (progettista dott. Urb. Adriano Ferraro – Bassano del Grappa) / Responsabile dei documenti cartografici di progetto e dell'informatizzazione	DICEMBRE 2008 – GIUGNO 2009	--	8 599	GIS GeoMedia Regione Veneto
Comune di Fara Vicentino Piazza Araldi, 1 36030 FARA VICENTINO (VI)	■	Informatizzazione del primo Piano degli Interventi (progettista dott. Urb. Adriano Ferraro – Bassano del Grappa) / Responsabile dei documenti cartografici di progetto e dell'informatizzazione	DICEMBRE 2008 – GIUGNO 2009	--	3 964	GIS GeoMedia Regione Veneto
Comune di Lugo di Vicenza Piazza XXV aprile, 26 36030 LUGO DI VICENZA (VI)	■	Informatizzazione del primo Piano degli Interventi (progettista dott. Urb. Adriano Ferraro – Bassano del Grappa) / Responsabile dei documenti cartografici di progetto e dell'informatizzazione	DICEMBRE 2008 – GIUGNO 2009	--	3 785	GIS GeoMedia Regione Veneto
Comune di Salcedo Via Roma 36040 SALCEDO (VI)	■	Informatizzazione del primo Piano degli Interventi (progettista dott. Urb. Adriano Ferraro – Bassano del Grappa) / Responsabile dei documenti cartografici di progetto e dell'informatizzazione	DICEMBRE 2008 – GIUGNO 2009	--	1 037	GIS GeoMedia Regione Veneto
Comune di Sarcedo Via Roma, 17 36030 SARCEDO (VI)	■	Redazione ed informatizzazione del primo Piano degli Interventi, ricognitivo sul PRG vigente / Realizzazione informatica di base e consulenza	DICEMBRE 2008 – GIUGNO 2009	--	5 366	GIS GeoMedia Regione Veneto
Comune di Zugliano Via Roma, 69 36030 ZUGLIANO (VI)	■	Informatizzazione del primo Piano degli Interventi (progettista Ufficio Tecnico Comunale: dott. Urb. Adriano Ferraro) / Responsabile dei documenti cartografici di progetto e dell'informatizzazione	DICEMBRE 2008 – GIUGNO 2009	--	6 641	GIS GeoMedia Regione Veneto
Comuni di Campo San Martino, Cittadella, Fontaniva, Galliera Veneta, Tombolo (PD) – Capofila Comune di Cittadella Piazza Pierobon, 1 35013 CITTADELLA (PD)	■	Informatizzazione PATI "Alta Padovana" (Incarico coordinato con arch. Gianni Marangon – Albignasego e arch. Silvano De Nardi – Ponte di Piave) / Realizzazione informatica completa	DICEMBRE 2005 – GIUGNO 2009	--	45 000	GIS GeoMedia Regione Veneto
Comune di Cassola Piazza A.Moro, 1 36022 CASSOLA	■	Informatizzazione PAT / Realizzazione informatica di base e consulenza	GIUGNO-2006 – MARZO 2010	--	13 024	GIS GeoMedia Regione Veneto
Comuni di Gambellara, Montebello Vicentino, Montorso, Zermeghedo (VI) – Capofila Comune di Montebello Vicentino Piazza Italia, 1 36054 MONTEBELLO VICENTINO (VI)	■	Informatizzazione PATI "Comuni di Gambellara, Montebello Vicentino, Montorso, Zermeghedo" (incarico coordinato con AUA – Vicenza) / Realizzazione informatica completa	LUGLIO 2005 – APRILE 2010	--	13 000	GIS GeoMedia Regione Veneto



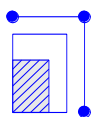
Committente	Tipo (*)	Prestazione / Ruolo	Periodo esecuzione	Importo contratto (**)	Abitanti	Tecnologie impiegate
Comune di Calvene Piazza Resistenza, 1 36030 CALVENE (VI)	■	Informatizzazione del primo Piano degli Interventi (progettista dott. Urb. Adriano Ferraro – Bassano del Grappa) / Responsabile dei documenti cartografici di progetto e dell'informatizzazione	DICEMBRE 2008 – OTTOBRE 2010	--	1 323	GIS GeoMedia Regione Veneto
Comune di Cassola Piazza A.Moro, 1 36022 CASSOLA	■	Informatizzazione del progetto urbanistico del Piano degli Interventi [Approvati dal Consiglio comunale sia il primo che il secondo stralcio (variante n. 1)] / Realizzazione informatica di base e consulenza	FEBBRAIO-2009 – NOVEMBRE 2010	--	13 024	GIS GeoMedia Regione Veneto
Comune di Costabissara Piazza Vittorio Veneto, 29 36030 COSTABISSARA (VI)	■	Informatizzazione PAT (incarico coordinato con AUA – Vicenza) / Realizzazione informatica di base e consulenza	DICEMBRE 2007 – GENNAIO 2011	--	6 319	GIS GeoMedia Regione Veneto
Comune di Monteviale Piazza Libertà, 20 36050 MONTEVIALE (VI)	■	Informatizzazione PAT (incarico coordinato con ARCHISTUDIO – Vicenza e arch. Francesco Sbetti – Venezia) / Realizzazione informatica di base e consulenza	DICEMBRE 2006 – MARZO 2011	--	2 063	GIS GeoMedia Regione Veneto
Comune di Fara Vicentino Piazza Arnaldi, 1 36030 FARA VICENTINO (VI)	■	Redazione del secondo Piano degli Interventi / Progettista e responsabile dell'informatizzazione	OTTOBRE 2009 – APRILE 2011	--	3 964	GIS GeoMedia Regione Veneto
Comune di Lugo di Vicenza Piazza XXV aprile, 26 36030 LUGO DI VICENZA (VI)	■	Redazione del terzo Piano degli Interventi / Progettista e responsabile dell'informatizzazione	GIUGNO 2010 – GIUGNO 2011	--	3 785	GIS GeoMedia Regione Veneto
Comune di Marano Vicentino Piazza Silva n. 27 36035 MARANO VICENTINO (VI)	■	Informatizzazione PAT (incarico coordinato con AUA – Vicenza) / Realizzazione informatica di base e consulenza	OTTOBRE 2005 – GIUGNO 2011	--	9 138	GIS GeoMedia Regione Veneto
Comune di Bassano del Grappa Piazza Castello degli Ezzelini, 1, 36061 BASSANO DEL GRAPPA (VI)	■	Revisione complessiva ed integrazione degli archivi GIS su piattaforma regionale GeoMedia atti a generare gli elaborati del nuovo Piano degli Interventi (progetto urbanistico UTC dott. Adriano Ferraro) / Responsabile dei documenti cartografici di progetto e dell'informatizzazione	GIUGNO 2010 – MARZO 2012	--	42 947	GIS GeoMedia Regione Veneto
Comune di Lazise Piazza Vittorio Emanuele II, 20, 37017 LAZISE (VR)	■	Redazione del Piano degli Interventi (incarico coordinato con dott. Urb. Adriano Ferraro – Bassano del Grappa) / Co-progettista urbanista e responsabile dell'informatizzazione	MAGGIO 2011 – APRILE 2012	--	6 968	GIS GeoMedia Regione Veneto
Comune di Roana Via Milano, 32 36010 CANOVE DI ROANA (VI)	■	Completa revisione e integrazione degli archivi GIS destinati a comporre gli elaborati cartografici di progetto, editing e codifica del Quadro Conoscitivo di PAT / Responsabile dei documenti cartografici di progetto e dell'informatizzazione	DICEMBRE 2009 – APRILE 2012	--	3 774	GIS GeoMedia Regione Veneto
Comune di Pianezze Piazza IV Novembre, 11 36060 PIANEZZE (VI)	■	Redazione del primo Piano degli Interventi / Progettista e responsabile dell'informatizzazione	AGOSTO 2010 – LUGLIO 2012	--	2 086	GIS GeoMedia Regione Veneto
Comune di Breganze Piazza Mazzini, 49 36042 BREGANZE (VI)	■	Redazione e informatizzazione del secondo Piano degli Interventi / Progettista urbanista e responsabile dell'informatizzazione	GENNAIO 2011 – SETTEMBRE 2012	--	8 599	GIS GeoMedia Regione Veneto
Comune di Cison del Grappa Piazza I Maggio, 36020 CISMON DEL GRAPPA (VI)	■	Redazione del primo Piano degli Interventi (incarico coordinato con dott. urb. Adriano Ferraro – Bassano del Grappa) / Co-progettista e responsabile dell'informatizzazione	DICEMBRE 2010 – DICEMBRE 2012	--	960 000	GIS GeoMedia Regione Veneto
Comune di Villaverla Piazza delle Fornaci, 1 36030 VILLAVERLA (VI)	■	Informatizzazione PAT (incarico coordinato con AUA – Vicenza) / Realizzazione informatica di base e consulenza	GIUGNO 2010 – DICEMBRE 2012	--	6 146	GIS GeoMedia Regione Veneto



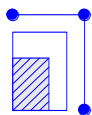
Committente	Tipo (*)	Prestazione / Ruolo	Periodo esecuzione	Importo contratto (**)	Abitanti	Tecnologie impiegate
Comune di Ponte di Piave Piazza Garibaldi, 1 31047 PONTE DI PIAVE (TV)	■	Informatizzazione PAT (ATI progetto completo con ARCHITER – Magnani-Paccone-, GHIZZO, MEZZELANI) / Realizzazione informatica di base e consulenza	MAGGIO 2006 – GENNAIO 2013	--	7 141	GIS GeoMedia Regione Veneto
Comune di Sossano Via Mazzini, 1 36040 SOSSANO (VI)	■	Informatizzazione PAT / Realizzazione informatica completa	MAGGIO 2006 - FEBBRAIO 2013	--	4 223	GIS GeoMedia Regione Veneto
Comune di Brendola Piazza Marconi, 1, 36040 BRENDOLA (VI)	■	Informatizzazione PAT (incarico coordinato con AUA – Vicenza) / Realizzazione informatica di base e consulenza	GENNAIO 2010 – MARZO 2013	--	6 455	GIS GeoMedia Regione Veneto
Comune di Musile di Piave Piazza XVIII giugno, 1 30024 MUSILE DI PIAVE (VE)	■	Informatizzazione PAT (incarico coordinato con dott. Alice Zanella – Noventa Vicentina e arch. Roberto Raimondi – Venezia) / Responsabile dei documenti cartografici di progetto e dell'informatizzazione	OTTOBRE 2009 – MARZO 2013	--	11 540	GIS GeoMedia Regione Veneto
Comune di Asiago Piazza Secondo Risorgimento, 6, 36012 ASIAGO (VI)	■	Integrazione e ricondizionamento della componente vettoriale del Quadro Conoscitivo di PAT in risposta alle riserve regionali / Responsabile della riedizione del materiale informatico normalizzato	APRILE 2013 – MAGGIO 2013	--	6 513	GIS GeoMedia Regione Veneto
Comune di Sovizzo Via Cavalieri di Vittorio Veneto n. 21 36050 SOVIZZO (VI)	■	Redazione del PAT con informatizzazione / Progettista – Realizzazione informatica completa	NOVEMBRE 2005 – GIUGNO 2013	--	7 000	GIS GeoMedia Regione Veneto
Comune di Thiene Piazza Ferrarin, 1, 36016 THIENE (VI)	■	Redazione del Piano degli Interventi del Centro Storico (incarico in RTP con arch. Gherardo Pertile – Thiene, ing. Silvia Dall'Igna – Thiene ed altri). / Co-progettista urbanista e responsabile della cartografia e dell'informatizzazione	MARZO 2012 – GIUGNO 2013	--	23 500	GIS GeoMedia Regione Veneto
Comune di Cassola Piazza A. Moro, 1 36022 CASSOLA	■	Ricondizionamento generale della cartografia di Piano degli interventi con verifica complessiva del dimensionamento e relativa informatizzazione del progetto urbanistico del Piano degli Interventi in diverse fasi (denominate quarto, quinto, sesto e settimo PI) / Co-progettista urbanista e responsabile della cartografia e dell'informatizzazione	FEBBRAIO 2012 – SETTEMBRE 2013	--	13 024	GIS GeoMedia Regione Veneto
Dott. geol. Alberto Dacome – Ponso PD per Comune di Boara Pisani (PD)	■	Ricondizionamento della componente vettoriale del Quadro Conoscitivo di PAT con rifacimento significativo delle acquisizioni dei temi urbanistici ricognitivi di PRG e PUA vigenti in risposta alle riserve regionali / Responsabile della riedizione del materiale informatico normalizzato	LUGLIO 2013 – SETTEMBRE 2013	--	2 595	GIS GeoMedia Regione Veneto
Città di Portogruaro Piazza della Repubblica, 1 30026 PORTOGRUARO (VE)	■	Informatizzazione PAT (incarico coordinato con prof. Arch. Stefano Stanghellini – Bologna) / Realizzazione informatica di base e consulenza	FEBBRAIO-2009 – NOVEMBRE 2013	--	25 400 000	GIS GeoMedia Regione Veneto
Comune di Lugo di Vicenza Piazza XXV aprile, 26 36030 LUGO DI VICENZA (VI)	■	Redazione del quinto Piano degli Interventi / Progettista e responsabile dell'informatizzazione	AGOSTO 2013 – DICEMBRE 2013	--	3 785	GIS GeoMedia Regione Veneto
Comune di Molvena Via Roma 86 36060 MOLVENA (VI)	■	Redazione del primo Piano degli Interventi / Progettista e responsabile dell'informatizzazione	SETTEMBRE 2010 – DICEMBRE 2013	--	2 405	GIS GeoMedia Regione Veneto
Comune di Eraclea Piazza Garibaldi, 54 30020 ERACLEA (VE)	■	Informatizzazione PAT (incarico coordinato con AUA – Vicenza) / Realizzazione informatica di base e consulenza	DICEMBRE 2007 – GENNAIO 2014	--	12 689	GIS GeoMedia Regione Veneto



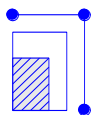
Committente	Tipo (*)	Prestazione / Ruolo	Periodo esecuzione	Importo contratto (**)	Abitanti	Tecnologie impiegate
Comune di Villaga Via G. Verdi, 32 36021 VILLAGA (VI)	■	Informatizzazione PAT (incarico coordinato con arch. Jonathan Balbo – Lonigo VI) / Realizzazione informatica di base e consulenza	GENNAIO 2008 – FEBBRAIO 2014	--	1 962	GIS GeoMedia Regione Veneto
Comune di Santorso Piazza A. Moro, 8 36014 SANTORSO (VI)	■	Progetto cartografico e schede per il primo PI con aggiornamento QC di PRC (progettista ing. Silvia Dall'Igna – Thiene) / Responsabile dei documenti cartografici di progetto e dell'informatizzazione	MAGGIO 2013- MARZO 2014	--	5 700	GIS GeoMedia Regione Veneto
Comune di Lugo di Vicenza Piazza XXV aprile, 26 36030 LUGO DI VICENZA (VI)	■	Redazione del quinto Piano degli Interventi / Progettista e responsabile dell'informatizzazione	AGOSTO 2013 – APRILE 2014	--	3 785	GIS GeoMedia Regione Veneto
Comune di Sovizzo Via Cavalieri di Vittorio Veneto n. 21 36050 SOVIZZO (VI)	■	Redazione del primo Piano degli Interventi articolato in due fasi: la prima strettamente ricognitiva della compatibilità del PRG con il PAT con riscrittura della normativa e la seconda con introduzione di interventi (incarico coordinato con arch. Daniele Paccone – Venezia Favaro) / Co-progettista e responsabile dell'informatizzazione	NOVEMBRE 2013 – APRILE 2014	--	7 000	GIS GeoMedia Regione Veneto
Comune di Asiago Piazza Secondo Risorgimento, 6, 36012 ASIAGO (VI)	■	Informatizzazione del primo Piano degli Interventi (progettista UTC: arch. Donatella Michelazzo con arch. Stefano Bernardi – Padova) / Responsabile dei documenti cartografici di progetto e dell'informatizzazione	NOVEMBRE 2013 – MAGGIO 2014	--	6 513	GIS GeoMedia Regione Veneto
Comune di Trissino Piazza XXV Aprile, 9 36070 TRISSINO (VI)	■	Ricomposizione ed aggiornamento degli archivi informatici del PRG vigente aggiornato con le varianti parziali vigenti e riferito alla base prescritta per il PAT; redazione del PAT e della VAS (secondo incarico coordinato con AUA – Vicenza) / Responsabile dell'informatizzazione	NOVEMBRE 2007 – GIUGNO 2014	--	8 366	GIS GeoMedia Regione Veneto
Comune di Calvene Piazza Resistenza, 1 36030 CALVENE (VI)	■	Redazione del secondo Piano degli Interventi / Progettista urbanista e responsabile dell'informatizzazione	DICEMBRE 2012 – LUGLIO 2014	--	1 323	GIS GeoMedia Regione Veneto
Comune di Fara Vicentino Piazza Arnaldi, 1 36030 FARA VICENTINO (VI)	■	Redazione del terzo Piano degli Interventi / Progettista e responsabile dell'informatizzazione	APRILE 2013 – LUGLIO 2014	--	3 964	GIS GeoMedia Regione Veneto
Comune di Ponte di Piave Piazza Garibaldi, 1 31047 PONTE DI PIAVE (TV)	■	Redazione del primo Piano degli Interventi (RTP con arch. Daniele Paccone – Venezia Favaro) / Coprogettista e responsabile della riedizione del materiale informatico normalizzato	GIUGNO 2012 – LUGLIO 2014	--	7 141	GIS GeoMedia Regione Veneto
Comune di Musile di Piave Piazza XVIII giugno, 1 30024 MUSILE DI PIAVE (VE)	■	Informatizzazione Primo PI (incarico coordinato con dott. Alice Zanella – Noventa Vicentina e arch. Roberto Raimondi – Venezia) / Responsabile dei documenti cartografici di progetto e dell'informatizzazione	LUGLIO 2013 – SETTEMBRE 2014	--	11 540	GIS GeoMedia Regione Veneto
Comune di Sossano Via Mazzini, 1 36040 SOSSANO (VI)	■	Informatizzazione primo PI con aggiornamento QC di PRC e Valutazione Compatibilità Idraulica (progettista dott. Fernando Lucato – Vicenza) / VCI, responsabile dei documenti cartografici di progetto e dell'informatizzazione	SETTEMBRE 2013 – NOVEMBRE 2014	--	4 223	GIS GeoMedia Regione Veneto
Città di Arzignano Piazza Libertà, 12 36071 ARZIGNANO (VI)	■	Informatizzazione variante n. 1 al PAT (progetto urbanistico UTC arch. Alessandro Mascarello) / Responsabile dei documenti cartografici di progetto e dell'informatizzazione	DICEMBRE 2011 - FEBBRAIO 2015	--	25 600	GIS GeoMedia Regione Veneto
Comune di Recoaro Terme Via Roma, 10 36076 RECOARO TERME (VI)	■	Redazione PAT (incarico coordinato con arch. Nicola Molinari – VI) / Coprogettista – realizzazioni informatiche e cartografia	MAGGIO 2007 - MARZO 2015	--	6 982	GIS GeoMedia Regione Veneto



Committente	Tipo (*)	Prestazione / Ruolo	Periodo esecuzione	Importo contratto (**)	Abitanti	Tecnologie impiegate
Comune di Lonigo Via Castelgiuncoli, 5 36045 LONIGO (VI)	■	Informatizzazione PAT / Realizzazione informatica completa	SETTEMBRE 2005 – GIUGNO 2015	--	14 600	GIS GeoMedia Regione Veneto
Comune di Montebelluna Corso Mazzini, 118 31044 MONTEBELLUNA (TV)	■	Informatizzazione del primo Piano degli Interventi e Valutazione Compatibilità Idraulica (progettista UTC: arch. Roberto Bonaventura con dott.urb. Fernando Lucato – Vicenza) / VALUTAZIONE COMPATIBILITA' IDRAULICA, responsabile dei documenti cartografici di progetto e dell'informatizzazione	DICEMBRE 2012 – GIUGNO 2015	--	31 300	GIS GeoMedia Regione Veneto
Comune di Cassola Piazza A. Moro, 1 36022 CASSOLA	■	Variante al Piano degli interventi con verifica del dimensionamento e relativa informatizzazione in diverse fasi (ottavo PI e nono primo stralcio) / Progettista urbanista e responsabile della cartografia e dell'informatizzazione	OTTOBRE 2013 – LUGLIO 2015	--	13 024	GIS GeoMedia Regione Veneto
Comune di Chiuppano Piazza S. Daniele, 1 36010 CHIUPPANO (VI)	■	Progetto cartografico e schede per il primo PI con aggiornamento QC di PRC (progettista ing. Silvia Dall'Igna – Thiene) / Responsabile dei documenti cartografici di progetto e dell'informatizzazione	DICEMBRE 2013- LUGLIO 2015	--	2 644	GIS GeoMedia Regione Veneto
Comune di Ponte di Piave Piazza Garibaldi, 1 31047 PONTE DI PIAVE (TV)	■	Redazione del secondo Piano degli Interventi (RTP con arch. Daniele Paccone – Venezia Favaro / Coprogettista e responsabile della riedizione del materiale informatico normalizzato	NOVEMBRE 2014 - LUGLIO 2015	--	7 141	GIS GeoMedia Regione Veneto
Comune di Salcedo Via Roma 36040 SALCEDO (VI)	■	Variante al primo Piano degli Interventi (co-progettista dott. Urb. Adriano Ferraro – Bassano del Grappa) / Co-progettista e responsabile dei documenti cartografici di progetto e dell'informatizzazione	NOVEMBRE 2014 - GENNAIO 2016	--	1 037	GIS GeoMedia Regione Veneto
Comune di Recoaro Terme Via Roma, 10 36076 RECOARO TERME (VI)	■	Redazione PI (incarico coordinato con arch. Daniele Paccone – Venezia Favaro) / Coprogettista – realizzazioni informatiche e cartografia	DICEMBRE 2013 - FEBBRAIO 2016	--	6 982	GIS GeoMedia Regione Veneto
Comune di Valdagno Piazza del Comune. 8 36078 VALDAGNO (VI)	■	Consulenza all'Ufficio comunale di Piano ed attività specialistiche informatiche finalizzate alla redazione della cartografia e del Quadro Conoscitivo per il PATI Schio-Valdagno / Consulente e responsabile dell'edizione del supporto informatico complessivo	DICEMBRE 2007 - FEBBRAIO 2016	--	26 000	GIS GeoMedia Regione Veneto
Comune di Carrè Piazza IV Novembre, 5 36010 CARRE' (VI)	■	Progetto cartografico e schede per il primo PI con aggiornamento QC di PRC (progettista ing. Silvia Dall'Igna – Thiene) / Responsabile dei documenti cartografici di progetto e dell'informatizzazione	FEBBRAIO 2015- GIUGNO 2016	--	3 647	GIS GeoMedia Regione Veneto
Comune di Molvena Via Roma 86 36060 MOLVENA (VI)	■	Redazione della variante n. 1 al primo Piano degli Interventi / Progettista e responsabile dell'informatizzazione	DICEMBRE 2015 – GIUGNO 2016	--	2 405	GIS GeoMedia Regione Veneto
Comune di Rotzo Via Roma 49, 36010 ROTZO (VI)	■	Informatizzazione PAT (progettista arch. Vittorio Corà - Asiago) con assunzione della responsabilità progettuale esclusivamente per la fase di finale di controdeduzione alle osservazioni e approvazione in Conferenza di Servizi / Responsabile dell'informatizzazione e dell'edizione della cartografia progettuale con sottoscrizione professionale della fase finale	DICEMBRE 2013 - GIUGNO 2016	--	658	GIS GeoMedia Regione Veneto
Comune di Rossano Veneto Piazza Marconi, 4 - 36028 ROSSANO VENETO (VI)	■	Ristrutturazione GIS e redazione di variante al PI (quarta variante al Piano degli Interventi) / Progettista e responsabile dell'informatizzazione	DICEMBRE 2015 - LUGLIO 2016	--	8 096	GIS GeoMedia Regione Veneto

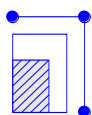


Committente	Tipo (*)	Prestazione / Ruolo	Periodo esecuzione	Importo contratto (**)	Abitanti	Tecnologie impiegate
Comune di Sovizzo Via Cavalieri di Vittorio Veneto n. 21 36050 SOVIZZO (VI)	■	Redazione di variante al PI (secondo Piano degli Interventi) (incarico coordinato con arch. Daniele Paccone – Venezia Favaro) / Co-progettista e responsabile dell'informatizzazione	DICEMBRE 2014 - LUGLIO 2016	--	7 582	GIS GeoMedia Regione Veneto
Comune di Grisignano di Zocco Via Celotto, 2 36040 GRISIGNANO DI ZOCCO (VI)	■	Informatizzazione PAT (Incarico coordinato con progettisti ing. Silvia Dall'Igna - Thiene e ing. Lorenzo Dalla Vecchia - Vicenza) / Realizzazione informatica completa	GENNAIO 2014 - DICEMBRE 2016	€ 5.000,00	4 286	GIS GeoMedia Regione Veneto
Comune di Musile di Piave Piazza XVIII giugno, 1 30024 MUSILE DI PIAVE (VE)	■	Informatizzazione Secondo PI (incarico coordinato con dott. Mauro De Conz / Planning – Belluno) / Responsabile dei documenti cartografici di progetto e dell'informatizzazione	MARZO 2015 - DICEMBRE 2016	€ 5.000,00	11 540	GIS GeoMedia Regione Veneto
Comune di Santa Giustina in Colle Piazza dei Martiri, 3 36040 SANTA GIUSTINA IN COLLE (PD)	■	Redazione del PAT e della VAS (incarico coordinato con arch. Silvano De Nardi – TV e con arch. Nicola Molinari – VI) / Co-progettista e responsabile dell'informatizzazione	FEBBRAIO 2007 – DICEMBRE 2016	€ 22.750,00	6 977	GIS GeoMedia Regione Veneto
Comune di Breganze Piazza Mazzini, 49 36042 BREGANZE (VI)	■	Redazione e informatizzazione del terzo Piano degli Interventi (variante) articolato in più stralci / Progettista urbanista e responsabile dell'informatizzazione	APRILE 2014 - MARZO 2017	€ 7 850,00	8 599	GIS GeoMedia Regione Veneto
Comune di Castelgomberto Piazza Marconi, 1 36070 CASTELGOMBERTO (VI)	■	Ricognizione complessiva PRG vigente (cartografia di impianto e varianti parziali su estratti) e informatizzazione GIS finalizzata a costruire la componente del QC di PAT relativa alla pianificazione comunale e alla pubblicazione web del PRG vigente con validazione finale mediante variante urbanistica / Progettista variante e realizzazione informatica completa	LUGLIO 2016 - MARZO 2017	€ 12.500,00	6 130	GIS GeoMedia Regione Veneto Soluzione originale MappedWEB
Comune di Rosà Piazza della Serenissima, 1 36027 ROSA' (VI)	■	Ristrutturazione generale GIS e redazione della variante 3/2016 al Piano degli Interventi (incarico coordinato con dott. Adriano Ferraro - Bassano del Grappa co-progettista) / Co-progettista e responsabile dell'informatizzazione	NOVEMBRE 2016 - MARZO 2017	€ 23.200,00	14 444	GIS GeoMedia Regione Veneto Soluzione originale MappedWEB
Comune di Fara Vicentino Piazza Amaldi, 1 36030 FARA VICENTINO (VI)	■	Redazione del quarto Piano degli Interventi / Progettista e responsabile dell'informatizzazione	GIUGNO 2016 - MAGGIO 2017	€ 7.480,00	3 964	GIS GeoMedia Regione Veneto
Comune di Lonigo Via Castelgiuncoli, 5 36045 LONIGO (VI)	■	Informatizzazione primo PI (incarico coordinato con progettista arch. Emanuela Volta – Povegliano Veronese - VR) / Realizzazioni informatiche e cartografia	GENNAIO 2016 - AGOSTO 2017	€ 17.750,00	14 600	GIS GeoMedia Regione Veneto
Comuni veneti di Arsiero, Arzignano, Asiago, Breganze, Brendola, Calvene, Cassola, Cogollo Del Cengio, Fara Vicentino, Illasi, Lonigo, Lugo di Vicenza, Mason Vicentino, Molvena, Musile di Piave, Piovene Rocchette, Ponte Di Piave, Recoaro Terme, Rotzo, Salcedo, Tonezza	■	Adempimenti conoscitivi attuazione PAT/PRG LR 14/17 con perimetrazione ambiti urbanizzazione consolidata, stima superfici trasformabili, perimetrazione aree trasformate e ambiti di "variante verde" con predisposizione di elaborati a supporto delle deliberazioni comunali prescritte e dei dati nei formati digitali normalizzati per l'invio in Regione Veneto / Responsabile valutazioni urbanistiche ed attività informatiche	LUGLIO 2017 - SETTEMBRE 2017	€ 41.800,00 (totale incarichi dei singoli comuni)	135 700	GIS GeoMedia Regione Veneto
Comune di Tonezza del Cimone Via Roma, 28 36040 TONEZZA DEL CIMONE (VI)	■	Progetto cartografico e schede per il primo PI con aggiornamento QC di PRC (progettista ing. Silvia Dall'Igna – Thiene) / Responsabile dei documenti cartografici di progetto e dell'informatizzazione	GIUGNO 2015 - OTTOBRE 2017	€ 5.500,00	525	GIS GeoMedia Regione Veneto
Comune di Altavilla Vicentina Piazza Libertà, 1 36077 ALTAVILLA VICENTINA (VI)	■	Informatizzazione variante 1 al PAT (incarico coordinato con AUA – Vicenza) / Realizzazione informatica di base e consulenza	MAGGIO 2015 - NOVEMBRE 2017	€ 12.500,00	10 211	GIS GeoMedia Regione Veneto

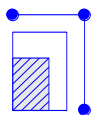


Committente	Tipo (*)	Prestazione / Ruolo	Periodo esecuzione	Importo contratto (**)	Abitanti	Tecnologie impiegate
"Comune di Grumolo Delle Abbadesse Piazza Norma Cossetto 36040 GRUMOLO DELLE ABBADESSE (VI)"	■	Informatizzazione PAT (incarico coordinato con AUA – Vicenza) / Realizzazione informatica di base e consulenza	MARZO 2012 - DICEMBRE 2017	€ 10.000,00	3 742	GIS GeoMedia Regione Veneto
Comune di Mason Vicentino Via G. Marconi, 56 - 36064 MASON VICENTINO (VI)	■	Ristrutturazione generale GIS e redazione del terzo Piano degli Interventi (variante) / Progettista e responsabile dell'informatizzazione	MAGGIO 2016 - DICEMBRE 2017	€ 12.070,00	3 493	GIS GeoMedia Regione Veneto
Comune di Sarego Piazza Umberto I, 8 36040 SAREGO (VI)	■	Integrazione all'incarico di redazione ed informatizzazione del PAT (non ancora approvato) per la redazione GIS di una variante al PRG allineata ai contenuti del Quadro Conoscitivo relativi alla pianificazione comunale vigente	DICEMBRE 2014 - DICEMBRE 2017	€ 2.490,00	6 740	GIS GeoMedia Regione Veneto Soluzione originale MappeWEB
Comune di Ponte di Piave Piazza Garibaldi, 1 31047 PONTE DI PIAVE (TV)	■	Redazione della variante 2 al secondo Piano degli Interventi / Progettista e responsabile della riedizione del materiale informatico normalizzato	SETTEMBRE 2017 - GENNAIO 2018	€ 3.940,00	7 141	GIS GeoMedia Regione Veneto
Comune di Pianezze Piazza IV Novembre, 11 36060 PIANEZZE (VI)	■	Redazione della prima variante al Piano degli Interventi / Progettista e responsabile dell'informatizzazione	DICEMBRE 2015 – MAGGIO 2018	€ 10.200,00	2 086	GIS GeoMedia Regione Veneto
Comune di Cassola Piazza A. Moro, 1 36022 CASSOLA	■	Variante al Piano degli interventi con verifica del dimensionamento e relativa informatizzazione in diverse fasi (nono PI secondo e terzo stralcio) con verifica di assoggettabilità a VAS / Progettista urbanista e responsabile della cartografia e dell'informatizzazione	FEBBRAIO 2018 – SETTEMBRE 2018	€ 9.400,00	13 024	GIS GeoMedia Regione Veneto – pubblicazione MappeWEB
Comune di Asiago Piazza Secondo Risorgimento, 6, 36012 ASIAGO (VI)	■	Redazione del quarto Piano degli Interventi con preliminare variante al PAT di adeguamento alla LR 14/2017 / Progettista e responsabile dei documenti cartografici di progetto con informatizzazione	GENNAIO 2018 – APRILE 2019	€ 18.000,00	6 513	GIS GeoMedia Regione Veneto – pubblicazione MappeWEB
Comune di Sovizzo Via Cavalieri di Vittorio Veneto n. 21 36050 SOVIZZO (VI)	■	Redazione di variante al PI (terzo Piano degli Interventi) / Progettista e responsabile dell'informatizzazione	MAGGIO 2017 - DICEMBRE 2018	€ 11.800,00	7 582	GIS GeoMedia Regione Veneto – pubblicazione MappeWEB
Comune di Sarcedo Via Roma, 17 36030 SARCEDO (VI)	■	Redazione di variante ricognitiva al Piano degli Interventi (settimo PI) con generale revisione dei materiali nativi digitali e pubblicazione web interattiva della documentazione cartografica / Progettista e responsabile di cartografia ed informatizzazione	MAGGIO 2017 – APRILE 2019	€ 12.000,00	5 366	GIS GeoMedia Regione Veneto – pubblicazione MappeWEB
Comune di Cassola Piazza A. Moro, 1 36022 CASSOLA	■	Variante al Piano di Assetto del Territorio in adempimento alla LR 14/2017 e alla DGR 668/2018 / Progettista urbanista e responsabile della cartografia e dell'informatizzazione	NOVEMBRE 2018 – APRILE 2019	€ 6.300,00	13 024	GIS GeoMedia Regione Veneto – pubblicazione MappeWEB

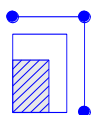












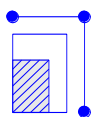
Committente	Tipo (*)	Prestazione / Ruolo	Periodo esecuzione	Importo contratto (**)	Abitanti	Tecnologie impiegate
Comune di Lugo di Vicenza Piazza XXV aprile, 26 36030 LUGO DI VICENZA (VI)		Redazione del settimo Piano degli Interventi / Progettista e responsabile dell'informatizzazione	NOVEMBRE 2016 – APRILE 2019	€ 7.200,00	3 785	GIS GeoMedia Regione Veneto
Comune di Valdobbiadene Piazza Marconi, 1 31049 VALDOBBIADENE (TV)		Redazione del Primo Piano degli Interventi / Co-progettista (con coordinatore dott. Mauro De Conz – Belluno) e responsabile dell'informatizzazione	APRILE 2017 – MAGGIO 2019	€ 19 500,00	10 271	GIS GeoMedia Regione Veneto – pubblicazione MappeWEB
Comune di Sarego Piazza Umberto I, 8 36040 SAREGO (VI)		Redazione ed informatizzazione del PAT / Progettista e responsabile dell'informatizzazione	FEBBRAIO 2014 - OTTOBRE 2019	€ 17.460,00	6 740	GIS GeoMedia Regione Veneto Soluzione originale MappeWEB
Comune di Romano D'Ezzelino Via Generale Giardino, 1 36060 ROMANO D'EZZELINO (VI)		Redazione della quarta variante al Piano degli Interventi con revisione generale delle matrici informatiche GIS riferite al database geo-topografico (nuova cartografia tecnica regionale) / Progettista e responsabile dell'informatizzazione	LUGLIO 2018 – DICEMBRE 2019	€ 30 600,00	14 290	GIS GeoMedia Regione Veneto – pubblicazione MappeWEB
Comune di Due Carrare Via Roma 74 35020 DUE CARRARE (PD)		Redazione della variante generale n. 2 al Piano degli Interventi con revisione generale delle matrici informatiche GIS / Co-progettista coordinatore (con arch. Mauro Vincenti – Venezia) e responsabile dell'informatizzazione	SETTEMBRE 2017 – DICEMBRE 2019	€ 13 510,00	9 057	GIS GeoMedia Regione Veneto – pubblicazione MappeWEB
Comune di Rossano Veneto Piazza Marconi, 4 - 36028 ROSSANO VENETO (VI)		Redazione variante al PAT con procedura semplificata LR 14/2017 e di variante al PI con supporto tecnico all'UTC per la gestione telematica interattiva della cartografia / Progettista e responsabile dell'informatizzazione	MAGGIO 2019 - DICEMBRE 2019	€ 25.000,00	8 096	GIS GeoMedia Regione Veneto – pubblicazione MappeWEB
Comune di Brendola Piazza Marconi, 1 36040 BRENDOLA (VI)		Informatizzazione e redazione del Quadro Conoscitivo per le varianti al PAT (LR14/2017) e al PI (quarta variante) – incarico coordinato con dott. Mauro Costantini – Este / Realizzazione informatica di base e consulenza	DICEMBRE 2018 – DICEMBRE 2019	€ 14 900,00	6.597	GIS GeoMedia Regione Veneto – pubblicazione MappeWEB
Comune di Carrè Piazza IV novembre, 5 36010 CARRE' (VI)		Redazione variante al PAT con procedura semplificata LR 14/2017 / Progettista e responsabile dell'informatizzazione	NOVEMBRE 2019 – GENNAIO 2020	€ 3 500,00	3 576	GIS GeoMedia Regione Veneto
Comune di Chiuppano Piazza San Daniela, 1 36010 CHIUPPANO (VI)		Redazione variante al PAT con procedura semplificata LR 14/2017 / Progettista e responsabile dell'informatizzazione	NOVEMBRE 2019 – LUGLIO 2020	€ 3 500,00	2 496	GIS GeoMedia Regione Veneto



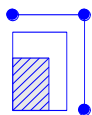
Committente	Tipo (*)	Prestazione / Ruolo	Periodo esecuzione	Importo contratto (**)	Abitanti	Tecnologie impiegate
Comune di Rotzo Via Roma, 49 36010 ROTZO (VI)		Redazione del Primo Piano degli Interventi / Progettista e responsabile dell'informatizzazione	DICEMBRE 2015 – AGOSTO 2020	€ 12 610,00	657	GIS GeoMedia Regione Veneto – pubblicazione MappeWEB
Comune di Montecchio Precalcino Viale Don M. Chilese, 14 36030 MONTECCHIO PRECALCINO (VI)		Redazione variante al PAT con procedura semplificata LR 14/2017 / Progettista e responsabile dell'informatizzazione	NOVEMBRE 2019 – MAGGIO 2020	€ 3 200,00	5 024	GIS GeoMedia Regione Veneto
Comune di Monte di Malo Via Europa, 14 36030 MONTE DI MALO (VI)		Informatizzazione PAT (incarico coordinato con AUA – Vicenza) / Realizzazione informatica di base e consulenza	NOVEMBRE 2015 – MAGGIO 2020	€ 8.000,00	2 825	GIS GeoMedia Regione Veneto
Comune di Montebello Vicentino Piazza Italia, 1 36054 MONTEBELLO VICENTINO (VI)		Redazione variante al PAT con procedura semplificata LR 14/2017 / Progettista e responsabile dell'informatizzazione	GIUGNO 2019 – GIUGNO 2020	€ 4 500,00	6 446	GIS GeoMedia Regione Veneto
Comune di Valbrenta Piazza IV novembre, 15 36020 VALBRENTA (VI)		Redazione variante al PATI con procedura semplificata LR 14/2017 sulla base dei PI dei Comuni originari di Campolongo sul Brenta, Cison del Grappa, San Nazario e Valstagna / Progettista e responsabile dell'informatizzazione	MAGGIO 2020 – OTTOBRE 2020	€ 7 500,00	5 031	GIS GeoMedia Regione Veneto
Comune di Tonezza del Cimone Via Roma, 28 36040 TONEZZA DEL CIMONE (VI)		Redazione variante al PAT con procedura semplificata LR 14/2017 / Progettista e responsabile dell'informatizzazione	DICEMBRE 2019 – GENNAIO 2021	€ 2 500,00	520	GIS GeoMedia Regione Veneto
Comune di Lugo di Vicenza Piazza XXV aprile, 26 36030 LUGO DI VICENZA (VI)		Redazione variante al PAT con procedura semplificata LR 14/2017 e variante normativa al PI per recepimento RET / Progettista e responsabile dell'informatizzazione	NOVEMBRE 2019 – GENNAIO 2021	€ 4 800,00	3 631	GIS GeoMedia Regione Veneto
Comune di Breganze Piazza Mazzini, 49 36042 BREGANZE (VI)		Redazione variante al PAT con procedura semplificata LR 14/2017 e variante normativa al PI per recepimento RET / Progettista e responsabile dell'informatizzazione	OTTOBRE 2019 – FEBBRAIO 2021	€ 5 200,00	8 580	GIS GeoMedia Regione Veneto



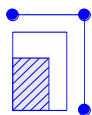
Committente	Tipo (*)	Prestazione / Ruolo	Periodo esecuzione	Importo contratto (**)	Abitanti	Tecnologie impiegate
Comune di Colceresa Via G. Marconi, 56 36064 COLCERESA (VI)		Redazione variante al PAT con procedura semplificata LR 14/2017 e di variante al PI del nuovo Comune con ricomposizione omogenea dei PI vigenti dei Comuni originari di Mason Vicentino e Molvena, redazione e recepimento RET e gestione telematica interattiva della cartografia / Progettista e responsabile dell'informatizzazione	AGOSTO 2019 – FEBBRAIO 2021	€ 22 500,00	6 053	GIS GeoMedia Regione Veneto – pubblicazione MappedWEB
Comune di Sovizzo Via Cavalieri di Vittorio Veneto n. 21 36050 SOVIZZO (VI)		Redazione variante al PAT con procedura semplificata LR 14/2017 / Progettista e responsabile dell'informatizzazione	NOVEMBRE 2019 – APRILE 2021	€ 2 500,00	7 517	GIS GeoMedia Regione Veneto
Comune di Calvene Piazza Resistenza, 1 36030 CALVENE (VI)		Redazione variante al PAT con procedura semplificata LR 14/2017 / Progettista e responsabile dell'informatizzazione	NOVEMBRE 2019 – APRILE 2021	€ 2 500,00	1 332	GIS GeoMedia Regione Veneto
Comune di Sarcedo Via Roma, 17 36030 SARCEDO (VI)		Redazione variante al PAT con procedura semplificata LR 14/2017 e variante al PI (ottavo PI) con aggiornamento contenuti sito specialistico cartografico/ Progettista e responsabile dell'informatizzazione	MARZO 2019 – APRILE 2021	€ 11 000,00	5 317	GIS GeoMedia Regione Veneto Soluzione originale MappedWEB
Comune di Sandrigo Piazza Matteotti, 10 36066 SANDRIGO (VI)		Redazione variante al PAT con procedura semplificata LR 14/2017 e variante normativa al PI per recepimento RET con riordino QC di PRC aggiornato / Progettista e responsabile dell'informatizzazione	APRILE 2019 – MAGGIO 2021	€ 7 850,00	8 274	GIS open source QGIS – Soluzione originale MappedWEB
Comune di Orgiano Via Roma, 9 36040 ORGIANO (VI)		Ricomposizione Quadro Conoscitivo di PRC con integrazioni ricostruite anche da file CAD e adeguamento contenuti alle varianti al PAT LR 14/2017 e al PI (incarico coordinato con dott. Fernando Lucato – Vicenza) / Realizzazione informatica di base e consulenza	DICEMBRE 2019 – NOVEMBRE 2021	€ 4 700,00	3 050	GIS GeoMedia Regione Veneto
Comune di Salcedo Via Roma, 4/C 36040 SALCEDO (VI)		Redazione variante al PAT con procedura semplificata LR 14/2017 / Progettista e responsabile dell'informatizzazione	DICEMBRE 2019 – NOVEMBRE 2021	€ 2 500,00	1 022	GIS GeoMedia Regione Veneto
Comune di Sarego Piazza Umberto I, 8 36040 SAREGO (VI)		Redazione ed informatizzazione variante al PAT / Progettista e responsabile dell'informatizzazione	SETTEMBRE 2019 - NOVEMBRE 2021	€ 3 800,00	6 740	GIS GeoMedia Regione Veneto Soluzione originale MappedWEB



Committente	Tipo (*)	Prestazione / Ruolo	Periodo esecuzione	Importo contratto (**)	Abitanti	Tecnologie impiegate
Comune di Colceresa Via G. Marconi, 56 36064 COLCERESA (VI)		Redazione della variante 2 al primo PI del nuovo Comune con gestione telematica interattiva della cartografia / Progettista e responsabile dell'informatizzazione	MARZO 2021 – NOVEMBRE 2021	€ 10 000,00	6 053	GIS GeoMedia Regione Veneto – pubblicazione MappeWEB
Comune di Brendola Piazza Marconi, 1 36040 BRENDOLA (VI)		Informatizzazione e redazione del Quadro Conoscitivo per la quinta variante al PI – incarico coordinato con dott. Mauro Costantini – Este / Realizzazione informatica di base e consulenza	DICEMBRE 2020 – DICEMBRE 2021	€ 6 480,00	6.597	GIS GeoMedia Regione Veneto – pubblicazione MappeWEB
Comune di Valbrenta Piazza IV novembre, 15 36020 VALBRENTA (VI)		Assemblaggio ricognitivo con omogeneizzazione della cartografia dei PI dei quattro comuni originari di Campolongo sul Brenta, Cison del Grappa, San Nazario e Valstagna // Realizzazione informatica di base e consulenza operativa	NOVEMBRE 2021 – DICEMBRE 2021	€ 11 800,00	5 031	GIS GeoMedia Regione Veneto – pubblicazione MappeWEB
Comune di Cassola Piazza A. Moro, 1 36022 CASSOLA		Variante al Piano degli interventi con verifica del dimensionamento e relativa informatizzazione in diverse fasi (decimo PI) con verifica di assoggettabilità a VAS / Progettista urbanista e responsabile della cartografia e dell'informatizzazione	SETTEMBRE 2020 – FEBBRAIO 2022	€ 11.700,00	13 024	GIS GeoMedia Regione Veneto – pubblicazione MappeWEB
Comune di Breganze Piazza Mazzini, 49 36042 BREGANZE (VI)		Redazione variante al PI (quarta variante al secondo PI) comprensiva dell'informatizzazione / Progettista e responsabile dell'informatizzazione	LUGLIO 2021 – MARZO 2022	€ 5 830,00	8 580	GIS GeoMedia Regione Veneto – pubblicazione MappeWEB
Comune di Salcedo Via Roma, 4/C 36040 SALCEDO (VI)		Redazione variante al PI comprensiva dell'informatizzazione e della verifica di assoggettabilità a VAS / Progettista e responsabile dell'informatizzazione	MARZO 2021 – APRILE 2022	€ 15 000,00	1 022	GIS GeoMedia Regione Veneto – pubblicazione MappeWEB
Comune di Rossano Veneto Piazza Marconi, 4 - 36028 ROSSANO VENETO (VI)		Redazione variante al PI con supporto tecnico all'UTC per la gestione telematica interattiva della cartografia / Progettista e responsabile dell'informatizzazione	DICEMBRE 2020 – APRILE 2022	€ 24.000,00	8 096	GIS GeoMedia Regione Veneto – pubblicazione MappeWEB
Comune di Sarego Piazza Umberto I, 8 36040 SAREGO (VI)		Redazione ed informatizzazione del primo PI / Progettista e responsabile dell'informatizzazione	SETTEMBRE 2017 - APRILE 2022	€ 12 500,00	6 740	GIS GeoMedia Regione Veneto Soluzione originale MappeWEB
Comune di Rosà Piazza della Serenissima, 1 36027 ROSA' (VI)		Redazione della variante 1/2021 al Piano degli Interventi comprensiva dell'informatizzazione e della verifica di assoggettabilità a VAS / Progettista e responsabile dell'informatizzazione	MAGGIO 2021 - GIUGNO 2022	€ 25.500,00	14 444	GIS GeoMedia Regione Veneto Soluzione originale MappeWEB



Committente	Tipo (*)	Prestazione / Ruolo	Periodo esecuzione	Importo contratto (**)	Abitanti	Tecnologie impiegate
Comune di Pozzoleone Via Roma, 5 36050 POZZOLEONE (VI)		Redazione variante al PAT con procedura semplificata LR 14/2017 e variante normativa al PI per recepimento RET / Progettista e responsabile dell'informatizzazione	GENNAIO 2019 – GIUGNO 2022	€ 4 500,00	2 789	GIS GeoMedia Regione Veneto
Comune di Arzignano Piazza Libertà, 12 36071 ARZIGNANO (VI)		Redazione variante al PAT con procedura semplificata LR 14/2017 e variante normativa al PI per recepimento RET / Progettista e responsabile dell'informatizzazione	OTTOBRE 2019 – SETTEMBRE 2022	€ 11 200,00	25 100	GIS GeoMedia Regione Veneto
Comune di Ponte di Piave Piazza Garibaldi, 1 31047 PONTE DI PIAVE (TV)		Redazione variante al PAT con procedura semplificata LR 14/2017 e variante normativa al PI per recepimento RET / Progettista e responsabile dell'informatizzazione	GIUGNO 2020 – OTTOBRE 2022	€ 6 800,00	7 141	GIS GeoMedia Regione Veneto
Comune di Trissino Piazza XXV Aprile, 9 36070 TRISSINO (VI)		Allestimento sistema telematico di gestione della cartografia urbanistica comunale comprensivo di elaborazioni GIS preliminari del materiale digitale disponibile	LUGLIO 2022 – NOVEMBRE 2022	€ 6 860,00	8 638	GIS GeoMedia Regione Veneto Soluzione originale MappedWEB
Comune di Cartigliano Piazza della Concordia, 1 36050 CARTIGLIANO (VI)		Redazione della variante n. 2 al Piano degli Interventi comprensiva dell'informatizzazione e della verifica di assoggettabilità a VAS / Progettista e responsabile dell'informatizzazione	OTTOBRE 2019 – APRILE 2023	€ 18 940,00	3 711	GIS GeoMedia Regione Veneto Soluzione originale MappedWEB
Comune di Cornedo Vicentino Piazza Aldo Moro, 33 36073 CORNEDO VICENTINO (VI)		Redazione variante al PAT con procedura semplificata LR 14/2017, varianti al PI "verde 2019" e di recepimento RET / Progettista e responsabile dell'informatizzazione	NOVEMBRE 2019 – APRILE 2023	€ 17 800,00	11.892	GIS GeoMedia Regione Veneto Soluzione originale MappedWEB
Comune di Monteviale Via A. Cibeles, 15 36050 MONEVIALE (VI)		Redazione variante al PAT con procedura semplificata LR 14/2017, varianti al PI di recepimento RET e ulteriore variante di assestamento n. 2 / Progettista e responsabile dell'informatizzazione	LUGLIO 2019 – APRILE 2023	€ 18 500,00	2.865	GIS GeoMedia Regione Veneto Soluzione originale MappedWEB
Comune di Pianezze Piazza IV Novembre, 11 36060 PIANEZZE (VI)		Redazione variante al PAT con procedura semplificata LR 14/2017 e variante normativa al PI per recepimento RET con ulteriori interventi di variante puntuale / Progettista e responsabile dell'informatizzazione, Studio di compatibilità idraulica e Verifica Assoggettabilità a VAS	OTTOBRE 2019 – GIUGNO 2023	€ 12 470,00	2 170	GIS GeoMedia Regione Veneto Soluzione originale MappedWEB
Comune di Bassano del Grappa Piazza Castello degli Ezzelini, 1, 36061 BASSANO DEL GRAPPA (VI)		Redazione delle varianti al Piano degli Interventi di contenimento del consumo di suolo e di adeguamento delle NTO del PI alle Definizioni Uniformi / Progettista, Responsabile dei documenti cartografici di progetto e dell'informatizzazione GIS	GIUGNO 2020 – LUGLIO 2023	€ 36 245,00	42 334	GIS GeoMedia Regione Veneto Soluzione originale MappedWEB



(\*) **Legenda colori:**



informatizzazione



competenza urbanistica piano strutturale e sue varianti (PAT LR veneta 11/04)



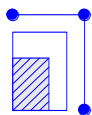
competenza urbanistica piano operativo e sue varianti (PI LR veneta 11/04 / PRG)

(\*\*) **quota di competenza al netto di INARCASSA e di IVA**

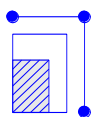
## QUADRI CONOSCITIVI DI PAT/PATI L.R. VENETA 11/2004 OGGETTO DI VALUTAZIONE CON ASSEGNAZIONE DEI VALORI NUMERICI ICQ/IQ

Ad attestare la competenza informatica e l'esperienza specifica maturata sui PAT/PATI, segue l'elenco degli esiti delle valutazioni regionali.

Numero	PAT/PATI	Decreto Direzione Urbanistica di validazione del Quadro Conoscitivo	ICQ(%)	IQ(%)
1	PATI "Terre di Pedemontana Vicentina" dei Comuni di Breganze, Calvene, Fara Vicentino, Lugo di Vicenza, Montecchio Precalcino, Salcedo, Sarcedo, Zugliano (VI)	n. 62 del 12.12.2007	96.000	99.000
2	PATI "Area Colceresa – Marostica Ovest" dei Comuni di Mason Vicentino, Molvena, Pianezze (VI)	n. 12 del 20.03.2008	98.835	98.551
3	PAT del Comune di Isola Vicentina (VI)	n. 30 del 18.06.2008	97.900	98.600
4	PAT del Comune di Sossano (VI)	n. 8 del 18.02.2009	100.000	100.000
5	PAT del Comune di Altavilla Vicentina (VI)	n. 18 del 01 aprile 2009	100.000	99.900
6	PATI "Alta Padovana" dei Comuni di Campo San Martino, Cittadella, Fontaniva, Galliera Veneta, Tombolo (PD)	n. 37 del 20.05.2009	99.900	99.900
7	PAT del Comune di Cassola (VI)	n. 4 del 25.01.2010	99.670	99.970
8	PATI dei Comuni di Gambellara, Montebello Vicentino, Montorso, Zermeghedo (VI)	n. 5 del 10.02.2010	98.300	99.700
9	PAT del Comune di Costabissara (VI)	n. 118 del 26.11.2010	99.600	99.900
10	PAT del Comune di Monteviale (VI)	n. 9 del 21.02.2011	100.000	99.900
11	PAT del Comune di Marano Vicentino (VI)	n. 33 del 26/05/2011	99.900	99.700



Numero	PAT/PATI	Decreto Direzione Urbanistica di validazione del Quadro Conoscitivo	ICQ(%)	IQ(%)
12	PAT del Comune di Roana (VI)	n. 13 del 20/02/2012	99.900	99.500
13	PAT del Comune di Asiago (VI)	n. 33 del 19/04/2012	99.200	96.400
14	PAT del Comune di Ponte di Piave (TV)	n. 69 del 21/08/2012	100.000	100.000
15	PAT del Comune di Boara Pisani (PD)	n. 76 del 18/09/2012	99.700	97.800
16	PAT del Comune di Villaverla (VI)	n. 121 del 07/12/2012	99.700	100.000
17	PAT del Comune di Musile di Piave (VE)	n. 141 del 27/12/2012	99.900	96.500
18	PAT del Comune di Brendola (VI)	n. 19 del 19/03/2013	99.900	99.500
19	PAT del Comune di Sovizzo (VI)	n. 21 del 19/03/2013	99.900	96.500
20	PAT del Comune di Villaga (VI)	n. 49 del 07/05/2013	99.900	97.800
21	PAT del Comune di Eraclea (VE)	n. 72 del 20/06/2013	99.900	100.000
22	PAT del Comune di Portogruaro (VE)	n. 133 del 13/11/2013	89.300	99.500
23	PAT del Comune di Trissino (VI)	n. 13 del 17/02/2014	98.200	99.500
24	PAT del Comune di Recoaro Terme (VI)	n. 4 del 21/01/2015	Nuova procedura 2014: VALIDATO SUFFICIENTE	
25	PAT del Comune di Lonigo (VI)	n. 19 del 03/04/2015	Nuova procedura 2014: VALIDATO SUFFICIENTE	
26	PAT del Comune di Rotzo (VI)	n. 108 del 24/11/2015	Nuova procedura 2015 IQ4client: VALIDATO SUFFICIENTE	
27	Variante 1 al PAT del Comune di Arzignano (VI)	n. 120 del 14/12/2015	Nuova procedura 2015 IQ4client: VALIDATO SUFFICIENTE	
28	PAT del Comune di Santa Giustina in Colle (PD)	n. 2 del 19/01/2016	Nuova procedura 2015 IQ4client: VALIDATO SUFFICIENTE	
29	PAT del Comune di Grumolo delle Abbadesse (VI)	n. 85 del 26/06/20017	Nuova procedura 2015 IQ4client: VALIDATO SUFFICIENTE	
30	Variante 1 al PAT del Comune di Altavilla Vicentina (VI)	n. 86 del 26/06/2017	Nuova procedura 2015 IQ4client: VALIDATO SUFFICIENTE	



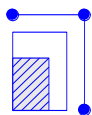
Numero	PAT/PATI	Decreto Direzione Urbanistica di validazione del Quadro Conoscitivo	ICQ(%)	IQ(%)
31	PAT del Comune di Monte Di Malo	n. 81 del 05/06/2019	Nuova procedura 2015 IQ4client: VALIDATO SUFFICIENTE	
32	PAT del Comune di Sarego	n. 97 del 04/07/2019	Nuova procedura 2015 IQ4client: VALIDATO SUFFICIENTE	

### DOTAZIONE STRUMENTALE

Nella sede di Viale XXIII Marzo 1848 a Udine, lo Studio dispone delle attrezzature informatiche hardware e software necessarie alla realizzazione di quanto sopra elencato, tra le quali:

Scanner 42" (1108 mm) rullo colore 1200 DPI ottici CONTEX SD4430	Digitizer A0 95480 con cursore a 16 tasti CALCOMP periferica "storica" di valore affettivo-testimoniale
Scanner A3 piano true color 1200 DPI ottici EPSON	Scanner diapositive/negativi in strisce EPSON
Videoproiettore portatile DLP Full HD Optoma	Fotocamera digitale 10 Mpixel zoom ottico 15x NIKON
Plotter rullo 44" (utili 111 cm) inkjet colori 1200DPI HP Designjet T770 con hard disk interno dedicato	Multifunzione scanner/stampante/fotocopiatore A3/A4 laser colore KYOCERA-MITA TASKALFA 2552ci
Stampante A4 laser colore KYOCERA-MITA	Stampante A4 inkjet fotografica e per CD-ROM CANON
Unità per dischi magneto-ottici 3.5" FUJITSU	Unità di backup su cassette DAT 4mm SONY
Unità backup NAS personal cloud RAID 1 2x3Terabyte Western Digital	Masterizzatori compatibili scrittura Millennium Disk
Unità per cartucce magnetiche IOMEGA ZIP	Strumenti office automation Microsoft OFFICE PROFESSIONAL
Licenze d'uso del software GIS GeoMedia Intergraph (5 permanenti di proprietà, oltre alla dotazione RSC di tutto il software Intergraph per complessive ulteriori 12 postazioni aggiornate)	Linguaggio sviluppo applicazioni Visual Basic 6.0 Professional
Suite Grafica Corel Draw 12/X7	Licenze d'uso del CAD Autodesk
Licenze d'uso del software GIS Cartha for Windows	Gestore Data Base Paradox





Tutte le stazioni di lavoro sono basate su personal computer in rete locale peer to peer, tutti con processori Intel (Pentium IV - Core 2 quad - I3 - I7), monitor LCD HP o Nec da 24 a 26 pollici, sistemi operativi MicroSoft Windows XP PRO – Windows 7 PRO- Windows 10 PRO) ed adeguata dotazione di RAM e memorie di massa (circa 20 TeraByte complessivi in linea).

La rete locale dello Studio Luca Zanella Ingegnere è per sua natura flessibile e variabile; attualmente si compone di una decina di postazioni stabili, con server di processo (ristampe, internet e posta elettronica, backup quotidiano destinato a supporti ottici bilocalizzati) e alcuni PC portatili che hanno anche funzione di trasporto di applicazioni e dati al seguito dei collaboratori specializzati.

E' patrimonio consolidato originale dello Studio un ampio parco in costante evoluzione di pacchetti software specifici per la verifica, la ristrutturazione e il travaso di archivi cartografico-documentali in logica GIS e la connessione con applicazioni terze. Viene curata in particolare l'operatività nel sistema GIS Intergraph GeoMedia base, integrandovi diversi moduli software originali; una selezione di questi costituisce la principale estensione funzionale del GIS GeoMedia che caratterizza l'edizione "GeoMedia Regione Veneto", distribuita gratuitamente dalla Regione del Veneto agli enti locali del proprio territorio.

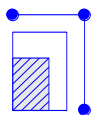


Anche in relazione al riconoscimento della qualità dei propri sviluppi software, dal 1 giugno 2005 lo Studio è stato qualificato da Intergraph come RSC, mentre prosegue la collaborazione anche con Hexagon Geospatial.

Lo Studio ha sviluppato una soluzione proprietaria per la pubblicazione di cartografie tematiche esplorabili interattivamente via WEB, denominata **MappeWEB**, che presenta apprezzata intuitività dell'interfaccia con funzioni di ricerca, comparazione tra mappe diverse, misura e interrogazione nel rispetto integrale delle grafie delle tavole di riferimento.

Tale soluzione è destinata sia alla pubblicazione degli strumenti urbanistici comunali (i collegamenti a una selezione delle applicazioni realizzate pubbliche sono reperibili nella sezione apposita del nostro sito [www.lzi.it](http://www.lzi.it)), sia alla costruzione di piani e loro varianti consentendo in contesti riservati, protetti con username e password, di consultare documenti con ambiti georeferenziati ricercabili (tipicamente le manifestazioni di interesse) e di tracciare riferimenti grafici con commenti destinati al gruppo di lavoro di editing della documentazione cartografica.

L'esperienza ultratrentennale maturata consente di affrontare con la necessaria competenza anche la tecnologia GIS open source QGIS, già applicata per alcuni progetti, in particolare per l'allestimento di applicazioni di vestizione e produzione di cartografia tematica supportate da applicazioni software di traduzione delle regole di vestizione da GeoMedia a QGIS.



## GRUPPO DI LAVORO

Nello svolgimento dell'attività professionale il titolare è affiancato da alcuni collaboratori specializzati e affiatati:

NOME E COGNOME	TITOLO DI STUDIO	TIPOLOGIA DEL RAPPORTO	RUOLO
A. Z.	Laurea in Economia e Commercio	dipendente dal 17.01.2001	Sviluppo software, Sistemista attività complesse
C. S.	Laurea breve in Ingegneria dell'Ambiente e del Territorio	dipendente dal 04.09.2001	Sistemista senior applicazioni GIS, Editing, Edizione elaborati
D. R.	Laurea in Ingegneria civile per la Difesa del Suolo e la Pianificazione Territoriale Ordine Ingegneri di Udine n° 2298	collaboratore dal 2002	Responsabile di progetti, Sistemista senior
L. B.	Laurea specialistica in Scienze e Tecnologie Agrarie	dipendente dal 01.09.2008	Sistemista senior applicazioni GIS, Editing, Edizione elaborati

Autorizzo il trattamento dei miei dati personali ai sensi del GDPR e del Decreto Legislativo 30 giugno 2003, n. 196 "Codice in materia di protezione dei dati personali" per tutti gli obblighi procedurali di legge.

Il curriculum con tutte le informazioni soprariportate è autentico e veritiero



AUTOCERTIFICAZIONE DEL PRESTATORE DEL SERVIZIO		
Nome e cognome		Data
<b>Luca Zanella</b> <i>Firmato digitalmente (Aruba Sign)</i>		<b>30 novembre 2023</b>